


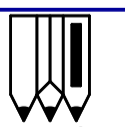
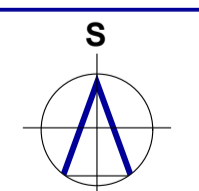




### LEGENDA

#### ČLENĚNÍ ÚZEMÍ

-  hranice řešeného území - správní hranice obce
-  zastavěné území
-  plochy zastavitelné

Poznámka: ÚAP - Územně analytické podklady ÚAP 016 - území s archeologickými nálezy (III. kategorie) - celé KÚ ÚAP 044 - vodní zdroj povrchové, podzemní vody včetně OP - celé KÚ ÚAP 045 - chráněná oblast přirozené akumulace vod (CHOPAV) - celé KÚ ÚAP 046 - zranitelná oblast - celé KÚ ÚAP 047 - vodní útvar povrchových, podzemních vod - celé KÚ ÚAP 102a - letiště a letecké stavby a jejich OP a zájmová území - celé KÚ		 zpracováno na softwaru <b>ArchiCAD 16</b>	 S
<b>tipos</b> PROJEKTOVÁ KANCELÁŘ		Husova 888 562 01, Ústí nad Orlicí tel./fax: 465 523 086 www.tiposuo.cz tiposuo@seznam.cz	
Autorizovaný projektant: <b>Ing. arch. Petr Kulda</b>		Kreslil: <b>Tomáš Žďárský</b>	
Objednatel: <b>Obec Vlčkov</b>		Datum: <b>srpen 2023</b>	
Projekt - název - místo: <h2 style="text-align: center;">ÚZEMNÍ PLÁN VLČKOV</h2>		Měřítko: <b>1:5000</b>	
		Číslo paré:	
Název výkresu: <b>Výkres základního členění území</b>		Stupeň:	
		Číslo výkresu: <b>l.a.</b>	
		