





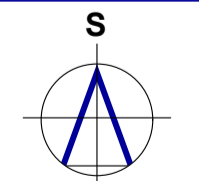



LEGENDA

ČLENĚNÍ ÚZEMÍ

-  hranice řešeného území - správní hranice obce
-  zastavěné území
-  plochy s možností vyvlastnění
-  RBK 855 Končiny - Buková stráž - U43
-  Koridor pro umístění přeložky silnice II/360 Sloupnice - D36

Poznámka: ÚAP - Územně analytické podklady
 ÚAP 016 - území s archeologickými nálezy (III. kategorie) - celé KÚ
 ÚAP 044 - vodní zdroj povrchové, podzemní vody včetně OP - celé KÚ
 ÚAP 045 - chráněná oblast přirozené akumulace vod (CHOPAV) - celé KÚ
 ÚAP 046 - zranitelná oblast - celé KÚ
 ÚAP 047 - vodní útvar povrchových, podzemních vod - celé KÚ
 ÚAP 102a - letiště a letecké stavby a jejich OP a zájmová území - celé KÚ

tipos PROJEKTOVÁ KANCELÁŘ		Husova 888 562 01, Ústí nad Orlicí tel./fax: 465 523 086 www.tiposuo.cz tiposuo@seznam.cz	 zpracováno na softwaru ArchCAD 16	
Autorizovaný projektant: Ing. arch. Petr Kulda	Kreslil: Tomáš Žďárský	Datum: srpen 2023	Měřítko: 1:5000	
Objednatel: Obec Vlčkov	Projekt - název - místo: ÚZEMNÍ PLÁN VLČKOV	Číslo paré:	Stupeň: I.c.	
Název výkresu: Výkres veřejně prospěšných staveb, opatření a asanačí	Číslo výkresu:	List:		